






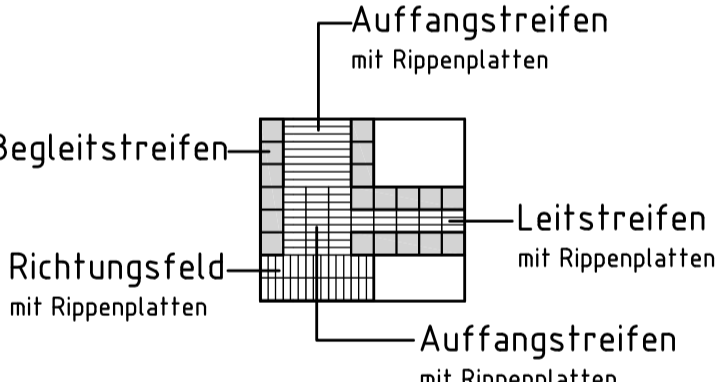




Hinweis:
Freigelegtes Mauerwerk ist mit wasserdichtem Fassadenputz zu verschließen

Legende

-  Fahrbahn
 -  Gehweg Germania Antik Fa. KANN-Beton o.gl. Muschelkalk 8 cm
 -  Grünfläche
 -  Flachbordstein 20/20 mit Entwässerungsrinne
Bereiche mit Flachbordstein 20/25 und Entwässerungsrinne sind gesondert gekennzeichnet
 -  Rundbordstein 15/22 mit Entwässerungsrinne
 -  gepl. Straßeneinlauf (Hinweis: Im Bereich von Grundstückszufahrten sind Hofabläufe zu verwenden)
 -  vorh. Höhen
- 
-  Noppenplatte, 30x30 cm, bzw. 10x20 cm
 -  Rippenplatte, 30x30 cm

Ausführungsplan

| | | | | |
|------|-----------------------|-------|--------|-------|
| 4 | | | | |
| 3 | | | | |
| 2 | | | | |
| 1 | | | | |
| 0 | Erstmals verteilt am: | | | |
| Rev. | Art der Änderung | Datum | bearb. | gepr. |

Eigenbetrieb
Straßen
Erfstadt



ERNST FISCHER
INGENIEURBÜRO GmbH
Holzdamm 8 · 50374 ERFSTADT · Tel.: (02235) 402-0

Straßenausbau Niederweg

Lageplan 6 Straßenausbau Plan Nr. **12** M. **1:250**

| | | | | | |
|------------|----------------|---------------------|----------------|---------------------|----------------|
| Bearbeitet | Apr.11 gez.Seb | Gesehen | Apr.11 gez.Klā | Erfstadt, den | 19. April 2011 |
| Gezeichnet | Apr.11 gez.Mü | 19.4.11 gez.v.Wirth | | Die Betriebsleitung | gez. Böcking |